

«СОГЛАСОВАНО»
Председатель Комитета по
транспорту, организации
дорожного движения и развитию
уличной сети Администрации
г. Екатеринбурга
А.В.Курлыков.
« » 2013 г.

«УТВЕРЖДАЮ»
Заведующий МБДОУ-детский
сад № 176
Кабаченко Л.В.
2013 г.



«СОГЛАСОВАНО»
и.о. Начальник ОГИБДД УМВД
России по г. Екатеринбургу
подполковник полиции
В.А.Горев
«14» 08 2013 г.

ПАСПОРТ

дорожной безопасности

Муниципального бюджетного дошкольного образовательного
учреждения – детский сад № 176

2013

Общие сведения

Муниципальное бюджетное дошкольное образовательное учреждение – детский сад № 176

(Полное наименование образовательного учреждения)

Юридический адрес: город Екатеринбург, улица Трубачева, дом 37

Фактический адрес: город Екатеринбург, улица Трубачева, дом 37

Руководители образовательного учреждения:

Заведующий Кабаченко Любовь Владимировна 297-69-30, 297-69-50
(фамилия, имя, отчество) (телефон)

Заместитель заведующего
по учебно-воспитательной работе Якубова Зульфия Абдулхаевна 297-69-30, 297-69-50
(фамилия, имя, отчество) (телефон)

Ответственные работники
муниципального органа
образования

главный специалист РОО Тимошенко Галина Дмитриевна
(должность) (фамилия, имя, отчество)
254 – 48 – 55
(телефон)

Ответственные от
Госавтоинспекции

- -
(должность) (фамилия, имя, отчество)
- -
(должность) (фамилия, имя, отчество)
(телефон)

Ответственные работники
за мероприятия по профилактике
детского травматизма

Якубова
заместитель заведующего по УВР Зульфия Абдулхаевна
(должность) (фамилия, имя, отчество)
(телефон)

Руководитель или ответственный
работник дорожно-эксплуатационной
организации, осуществляющей
содержание улично-дорожной
сети (УДС)*

Антипов А.В. 215-59-46
(фамилия, имя, отчество) (телефон)

Руководитель или ответственный
работник дорожно-эксплуатационной
организации, осуществляющей
содержание технических средств
организации дорожного
движения (ТСОДД)*

Архипов С.П. 254-63- 29
(фамилия, имя, отчество) (телефон)

* Дорожно-эксплуатационные организации, осуществляющие содержание УДС и ТСОДД, несут ответственность в соответствии с законодательством Российской Федерации (Федеральный закон «О безопасности дорожного движения» от 10 декабря 1995 г. № 196-ФЗ, Кодекс Российской Федерации об административных правонарушениях, Гражданский кодекс Российской Федерации).

Количество учащихся 140

Наличие уголка по БДД в группах ДОУ, коридор 1 этажа
(если имеется, указать место расположения)

Наличие класса по БДД нет
(если имеется, указать место расположения)

Наличие автогородка (площадки) по БДД на территории МБДОУ

Наличие автобуса в образовательном учреждении нет
(при наличии автобуса)

Владелец автобуса нет
(образовательное учреждение, муниципальное образование и др.)

Время занятий в образовательном учреждении:

Время работы МБДОУ: с 7.30 – 18.00, с понедельника по пятницу, суббота, воскресенье – выходные дни.

Телефоны оперативных служб:
911 или 112

ОПЕРАТОР СОТОВОЙ СВЯЗИ	НАИМЕНОВАНИЕ СЛУЖБЫ		
	Единая служба спасения	Полиция	Скорая помощь
Мегафон	010	020	030
МТС	010	020	030
U-тел	010	020	030
Би-лайн	001	002	003
Мотив	901	902	903
Скай-линк	01	02	03

Содержание

I. План-схемы образовательного учреждения.

1. Характеристика образовательного учреждения
2. Район расположения образовательного учреждения, пути движения транспортных средств и детей (обучающихся, воспитанников).
3. Организация дорожного движения в непосредственной близости от образовательного учреждения с размещением соответствующих технических средств организации дорожного движения, маршруты движения детей и расположение парковочных мест.
4. Маршруты движения организованных групп детей от образовательного учреждения к стадиону, парку или спортивно-оздоровительному комплексу.
5. Пути движения транспортных средств к местам разгрузки/погрузки и рекомендуемые безопасные пути передвижения детей по территории образовательного учреждения.

II. Приложения

План-схема пути движения транспортных средств и детей (обучающихся, воспитанников) при проведении дорожных ремонтно-строительных работ вблизи образовательного учреждения

Характеристика образовательного учреждения
МБДОУ – детского сада № 176
город Екатеринбург, ул. Трубачева, 37
(адрес (город, улица, номер дома; автодорога, км)

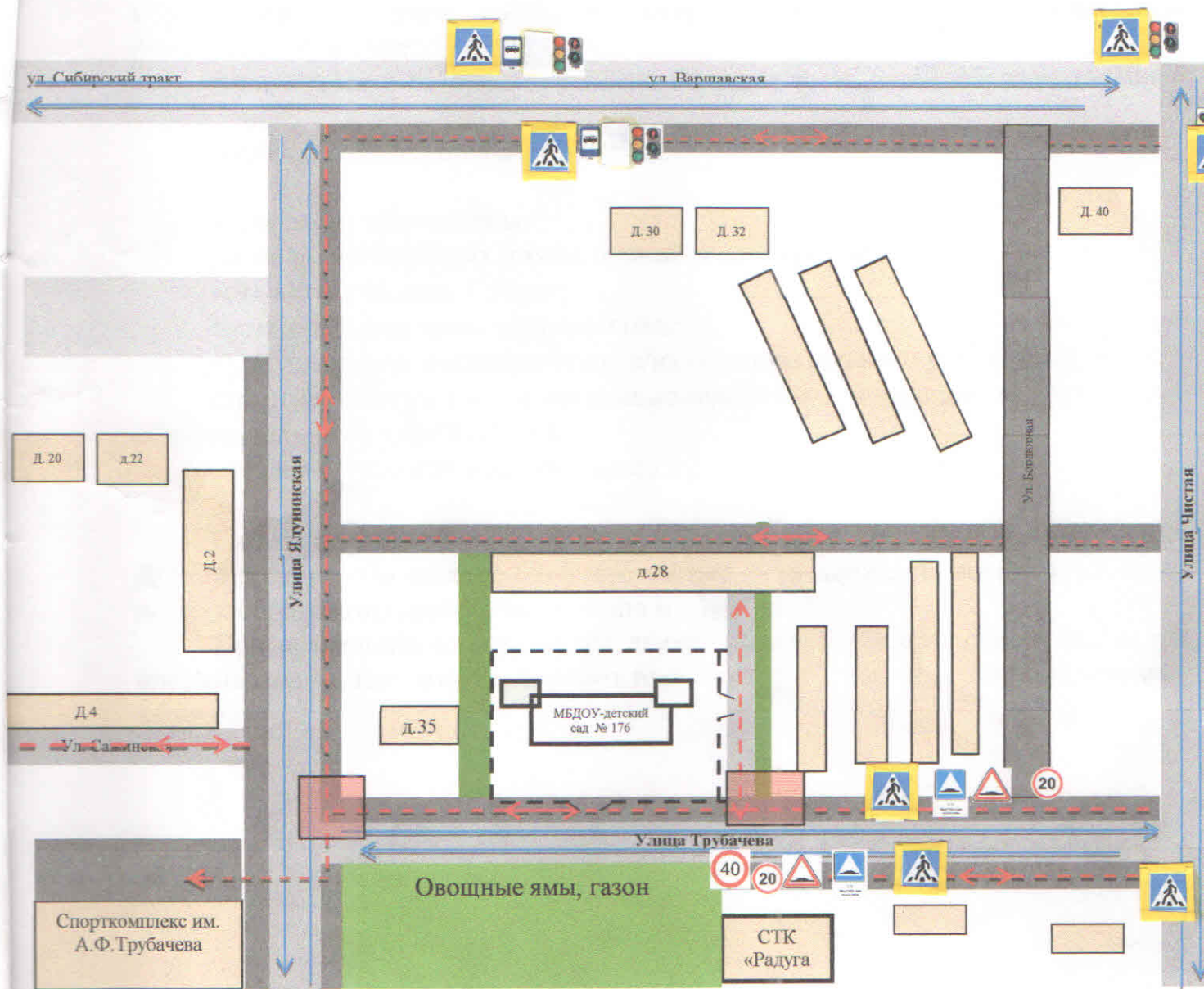
№ п.п.	Параметр	Информация (показатель)
1	Вид образовательного учреждения (ОУ) (школа, спортивная школа, детский дом, детский сад, гимназия, ВУЗ, лицей и т.д.)	Детский сад
2	Место расположения (с выходом на проезжую часть улицы общегородского значения, в жилом квартале *и т.д.)	С выходом на проезжую часть, расположена в жилом квартале
3	Наличие ограждающих устройств по периметру ОУ, въездных ворот	Территория МБДОУ ограждена по периметру, ограждение без повреждений, въездные ворота оснащены запорным устройством
4	Наличие знака 3.2 при въезде на территорию ОУ	нет
5	Вид покрытия на путях подъезда к ОУ (асфальт, грунтовое и т.д.)	Асфальт
6	Состояние проезжей части на путях подъезда к ОУ (с недостатками (обозначить какие), отсутствуют недостатки и т.д.)	Без недостатков
7	Наличие ТСОДД (дор.знаки 1.23), предупреждающие о приближении к ОУ (шт.)	нет
8	Наличие знаков на желтом фоне (из них 5.19.1 (2) и 1.23)	нет
9	Наличие пешеходного перехода**, вид (шт.)	Пешеходного перехода нет, на общегородской улице Трубачева
10	Наличие тротуаров, пешеходных дорожек (м).	Имеются в асфальте
11	Наличие остановочных пунктов маршрутных транспортных средств, расположенных около ОУ (шт.)	нет
12	Наличие парковочных мест вблизи ОУ	Нет
13	Наличие искусственных неровностей (шт.)	нет
14	Применение инновационных технологий (компо-сигналы, цветное покрытие, лазерная стена, воздушная зебра, датчики движения и т.д.)	нет
15	Необходимость в дополнительном обустройстве ТСРД, строительстве тротуаров, устройстве УДС освещением, ограждением, установка знаков на желтом фоне, переоборудование в регулируемый переход, размещение знаков на консоли	Требуется обустроить дополнительные парковочные места в районе МБДОУ, установка знаков, предупреждающих о приближении к ОУ
16	Принятые меры (направлена информация в органы исполнительной власти, прокуратуры и т.д. (дата и №исх.)	нет


* - при нахождение ОУ в дворовой или жилой территории, указывается информация о состоянии подъездных путей в 100м зоне от указанного учреждения





** - на каждый пешеходный переход, должна прилагаться карточка пешеходного перехода

I. План-схемы образовательного учреждения

1. Район расположения образовательного учреждения, пути движения транспортных средств и детей (обучающихся, воспитанников)



-  - жилая застройка
-  - проезжая часть
-  - тротуар
-  - газоны

-  - движение транспортных средств
-  - движение пешеходов
-  - опасные участки
-  - ограждение территории

Описание план-схемы района расположения МБДОУ № 176

1. В районе расположения ДОУ нет остановок общественного транспорта, вокруг образовательного учреждения находятся жилые дома, вблизи проходит дорога без разметки.

2. Территория, указанная на схеме, включает:
образовательное учреждение;
спортивный комплекс им. А.Ф.Трубачева вне территории образовательного учреждения, в котором проводятся соревнования по физической культуре;
жилые дома, в которых проживает большая часть детей образовательного учреждения;
автомобильные дороги и тротуары.

3. На схеме обозначены:
расположение жилых домов, зданий и сооружений;
сеть автомобильных дорог;
пути движения транспортных средств;
пути движения воспитанников в/из образовательного учреждения;
опасные участки (места несанкционированных переходов на подходах к образовательному учреждению);
названия улиц и нумерация домов.

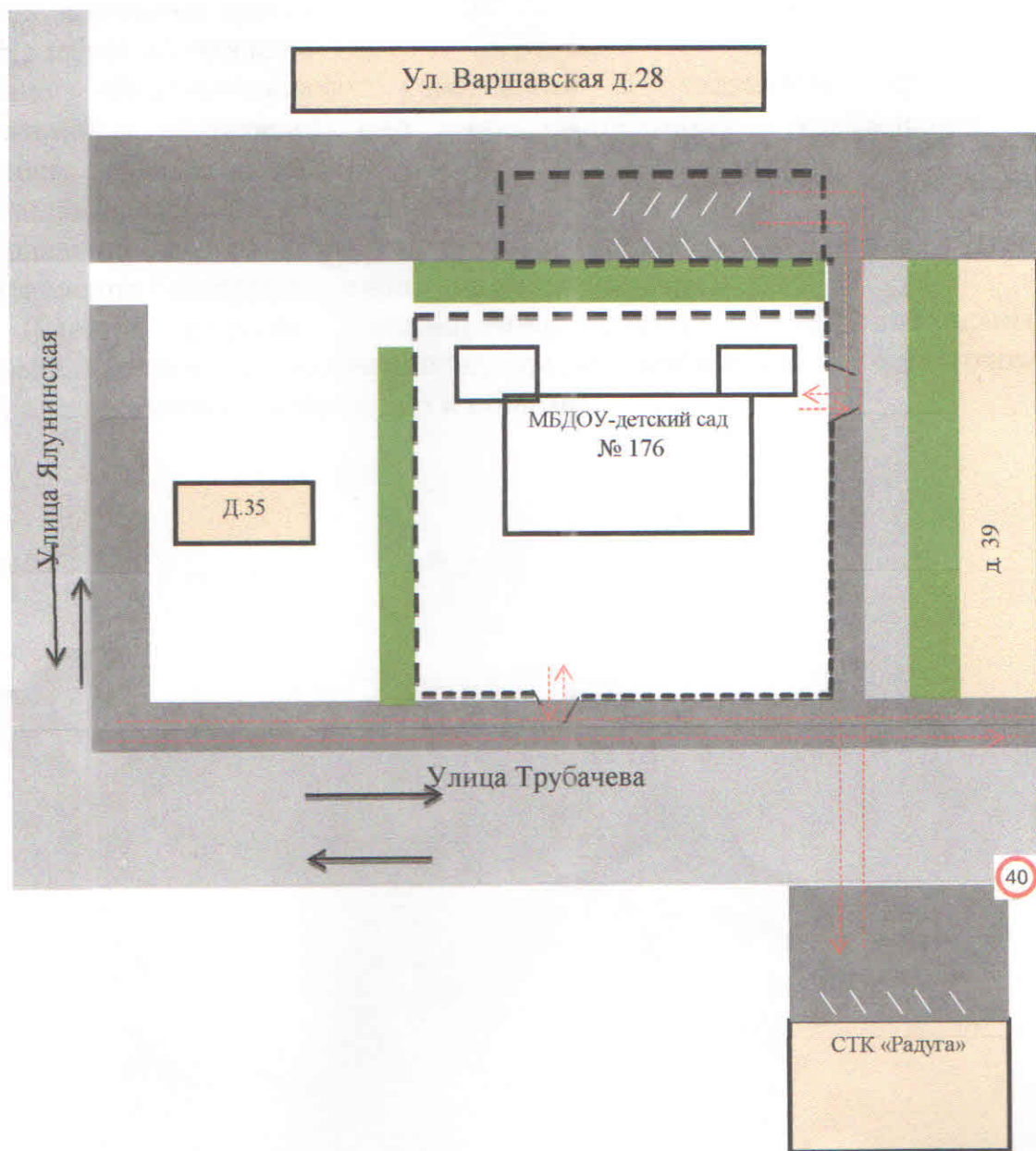
Схема составлена для общего представления о районе расположения ДОУ. На схеме обозначены наиболее частые пути движения воспитанников от дома к образовательному учреждению и обратно.

При исследовании маршрутов движения детей уделено особое внимание опасным зонам, где дети пересекают проезжие части дорог не по пешеходному переходу.

Карточка пешеходного перехода ул. Трубачева, 37

№ п.п.	Параметр	Информация (показатель)
1	Адрес (город, улица, дом; автодорога, км)	город Екатеринбург ул. Трубачева, д.37
2	Вид пешеходного перехода	Нерегулируемый
3	Ширина проезжей части, м	8 м.
4	Ширина створа пешеходного перехода, м	4.0м.
5	Наличие дорожных знаков, шт.	нет
6	Наличие горизонтальной дорожной разметки 1.14.1 «Зебра», 2.7 (в границах пешеходного перехода), 1.25	нет
7	Наличие ИДН, применяемый материал, соответствие требованиям ГОСТ Р 52605-2006	Нет
8	Наличие пешеходного ограждения, п.м.	Не требуется
9	Наличие искусственного освещения, освещенность, Лк	Имеется
10	Наличие тротуаров, м	150метров
11	Интенсивность пешеходов, чел./час	50 чел./час
12	Интенсивность автомобилей, авто./час	50 авто./час
13	Наличие пониженного бордюрного камня	Да
14	Табло обратного отсчета времени	Не требуется
15	Звуковое сопровождение	Не требуется
16	Цветное покрытие	Нет
17	Светофорный объект	Нет
18	Другие технические средства (диоды, световые элементы, датчики движения и т.п.)	Нет
19	Необходимость в дополнительном обустройстве ТСРД, строительстве тротуаров, устройстве освещения	Требуется установка знаков, предупреждающих о приближении к ОУ, установка искусственной дорожной неровности в непосредственной близости к ДОУ по ул. Трубачева
20	Принимаемые меры административного воздействия	нет

2. Схема организации дорожного движения в непосредственной близости от образовательного учреждения с размещением соответствующих технических средств организации дорожного движения, маршрутов движения детей и расположения парковочных мест



- жилая застройка
- проезжая часть
- тротуар
- газоны

- - направление движения транспортных средств
- ← - - - → - направление движения пешеходов от остановок частных транспортных средств
- ограждение ДООУ, парковок

Описание схемы организации дорожного движения в непосредственной близости от образовательного учреждения

1. Схема организации дорожного движения ограничена автомобильными дорогами, находящимися в непосредственной близости от образовательного учреждения, дорожные знаки отсутствуют.

2. На схеме обозначены:

здание образовательного учреждения с указанием территории принадлежащей непосредственно образовательному учреждению с обозначением ограждения территории;

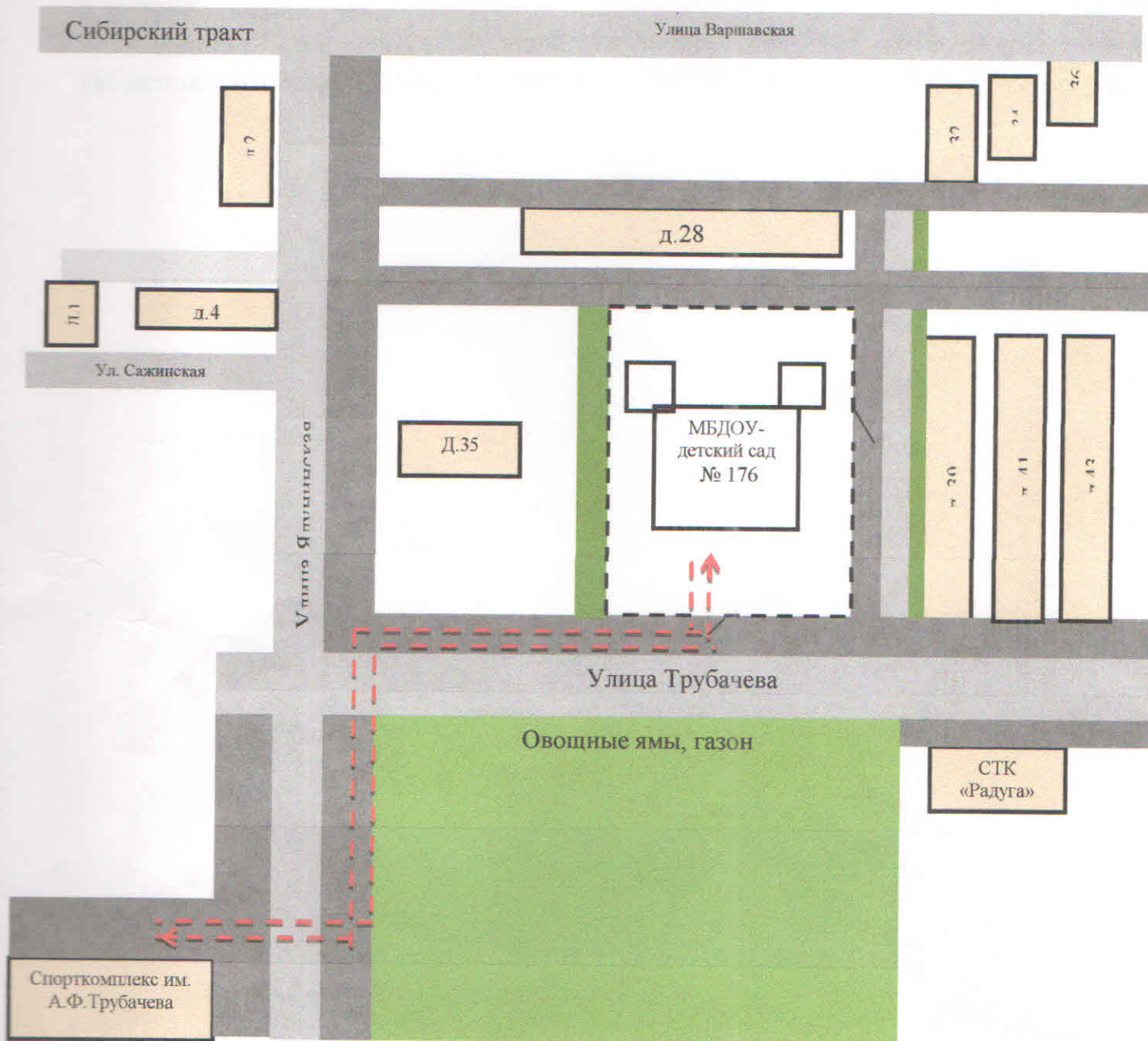
автомобильные дороги и тротуары;

направление движения транспортных средств по проезжей части;



направление безопасного маршрута движения детей.

3. Имеется стоянка (несанкционированная) за образовательным учреждением, указаны безопасные маршруты движения детей от парковочных мест к образовательному учреждению и обратно.

3. Маршруты движения организованных групп детей от образовательного учреждения к спортивному комплексу им. А.Ф.Трубачева



-  - жилая застройка
-  - проезжая часть
-  - тротуар
-  - газоны

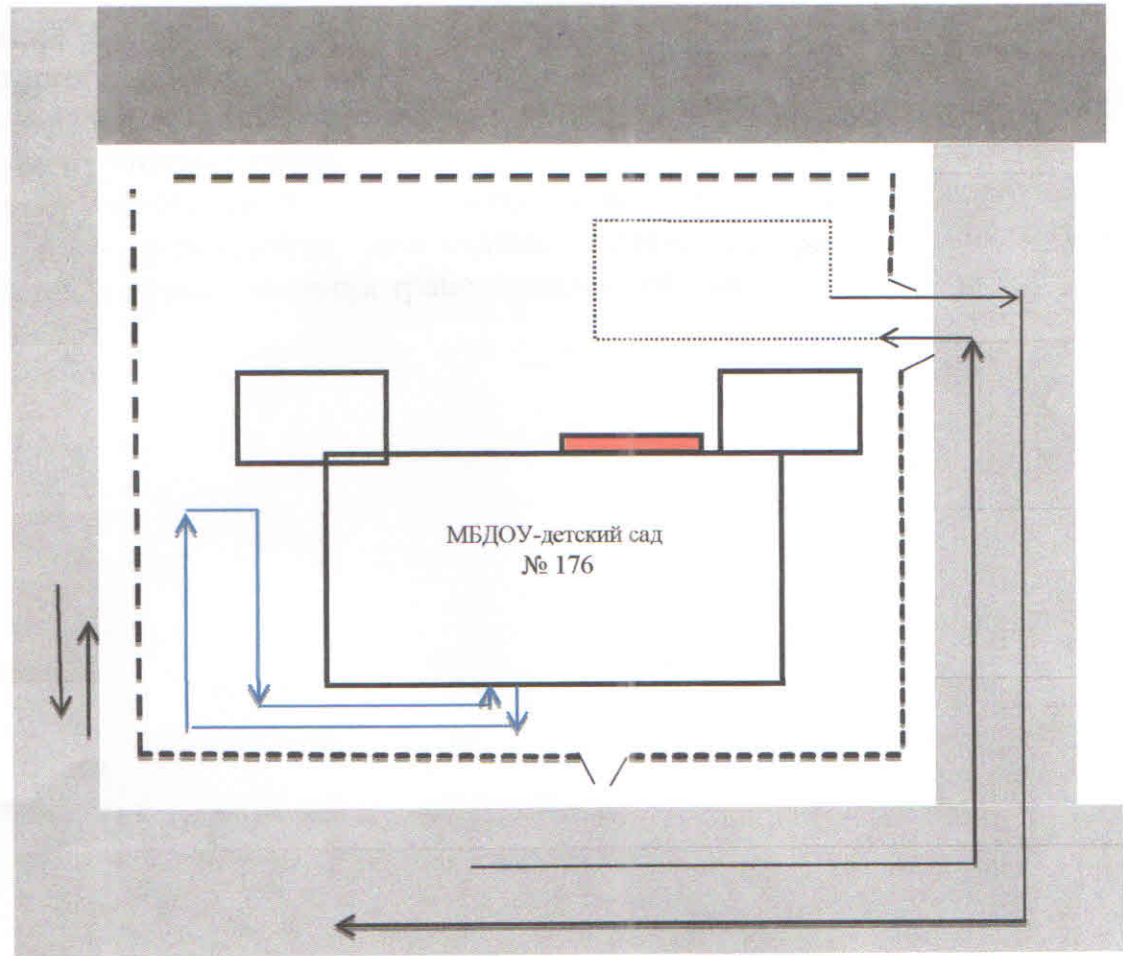
-  - направление безопасного движения детей до спортивного комплекса им. А.Ф.Трубачева
-  - ограждение территории







Описание схемы маршрутов движения организованных групп детей от образовательного учреждения к спорткомплексу им. А.Ф.Трубачева

На схеме района расположения ДООУ указываются безопасные маршруты движения детей от образовательного учреждения к спорткомплексу им А.Ф.Трубачева и обратно.

Схема используется педагогическим составом при организации движения групп детей к местам проведения занятий вне территории ДООУ.

4. Пути движения транспортных средств к местам разгрузки/погрузки и рекомендуемые безопасные пути передвижения детей по территории ДОУ



-  - движение транспортных средств по территории ДОУ
-  - движение детей на территории ДОУ
-  - ограждение ДОУ
-  - направление движения транспортных средств
-  - проезжая часть
-  - место разгрузки и погрузки

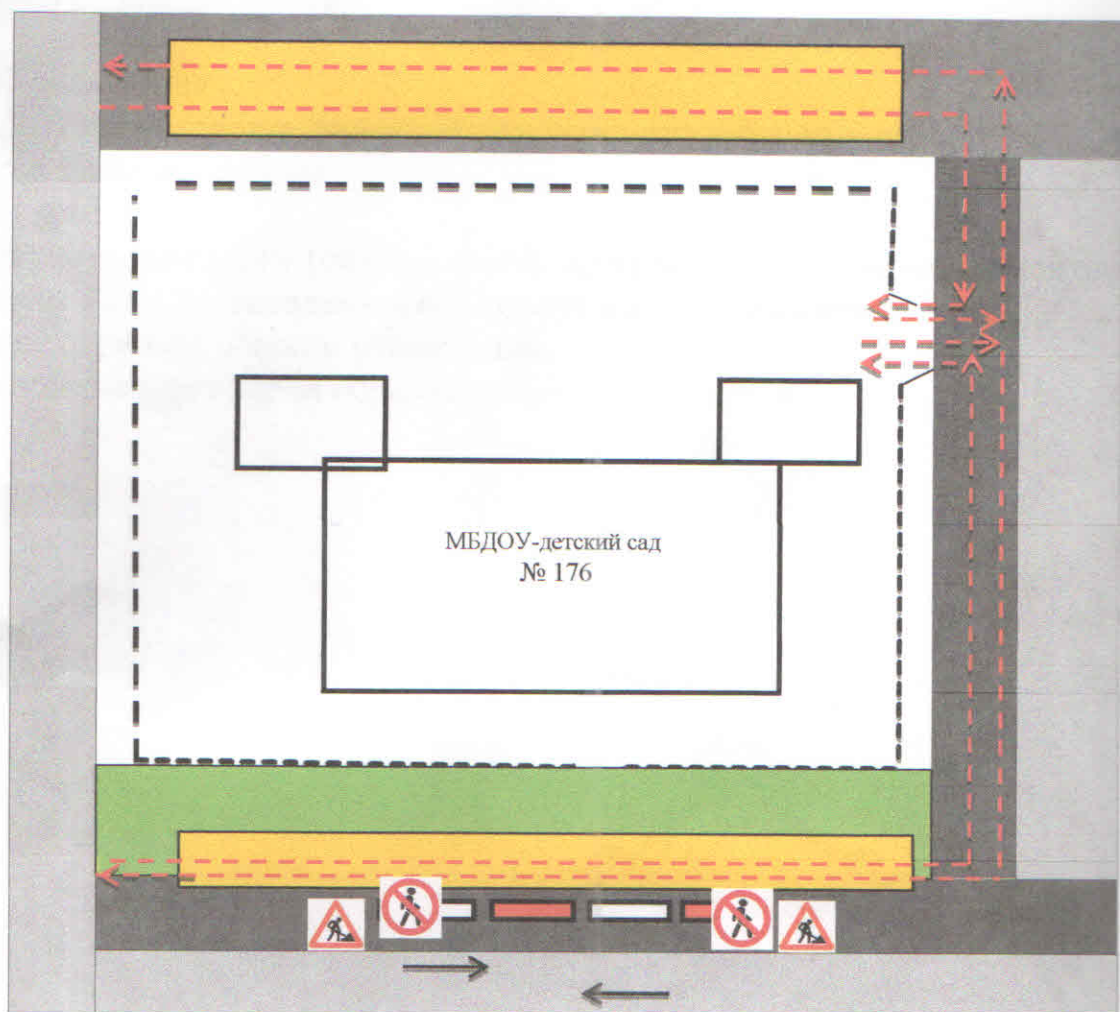
Описание схемы пути движения транспортных средств к местам разгрузки/погрузки и рекомендуемые безопасные пути передвижения детей по территории образовательного учреждения




На схеме указана примерная траектория движения транспортных средств на территории образовательного учреждения, в том числе места погрузки/разгрузки, а также безопасный маршрут движения детей во время погрузочно-разгрузочных работ.

В целях обеспечения безопасного движения детей по территории образовательного учреждения необходимо исключено пересечение путей движения детей и путей движения транспортных средств.

II Приложение

План-схема пути движения транспортных средств и детей (воспитанников)
при проведении дорожных ремонтно-строительных работ
вблизи образовательного учреждения



-  - временная пешеходная дорожка
-  - рекомендуемое направление движения детей
-  - направление движения транспорта

Описание план-схемы пути движения транспортных средств и детей при проведении дорожных ремонтно-строительных работ вблизи ДОУ

На схеме указано место производства дорожных ремонтно-строительных работ, его обустройство дорожными знаками и ограждениями, иными техническими средствами организации дорожного движения, а также безопасный маршрут движения воспитанников к ДОУ с учетом изменения маршрута движения по тротуару.

На схеме обозначены:

- участок производства дорожных ремонтно-строительных работ;
- автомобильные дороги;
- тротуары;
- альтернативные пути (обходы места производства дорожных ремонтно-строительных работ пешеходами и объезды транспортными средствами);
- здание образовательного учреждения;
- ограждение территории образовательного учреждения.